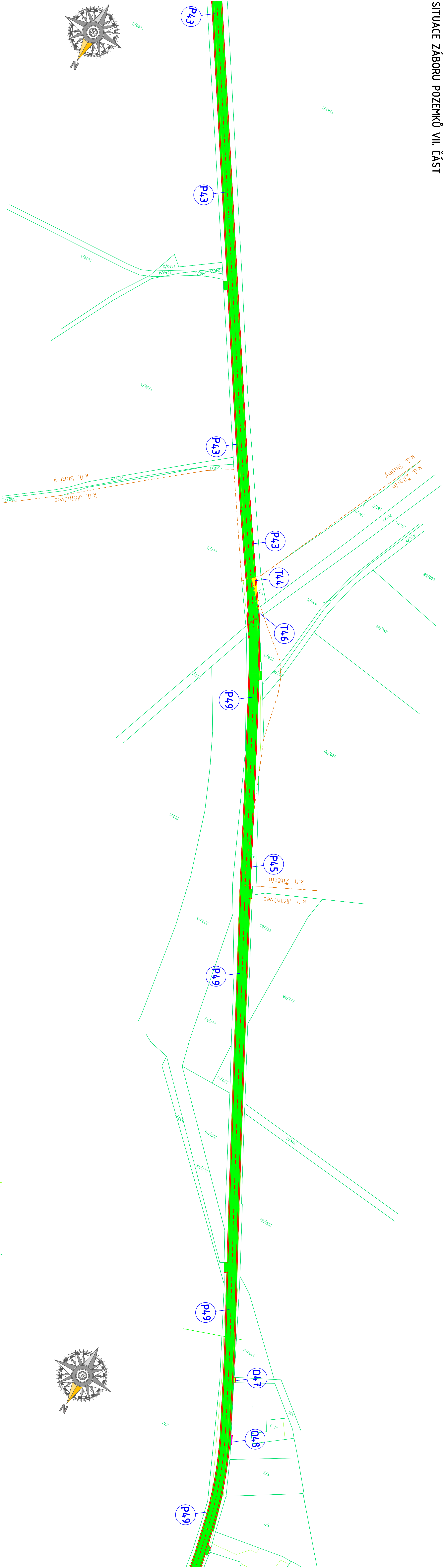
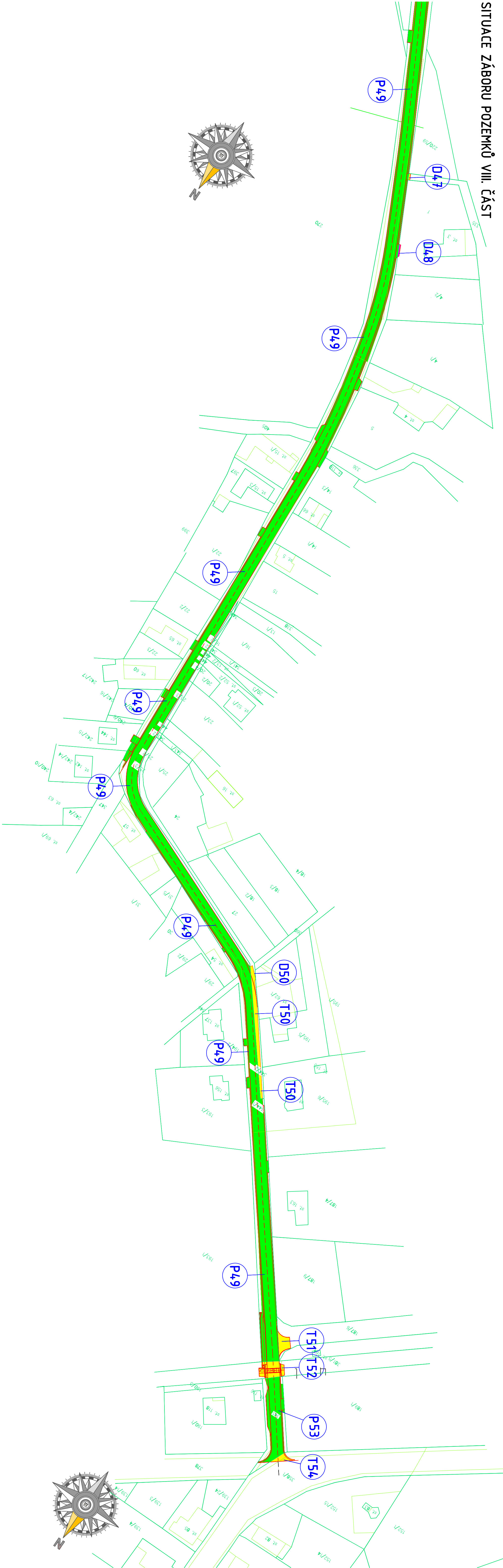


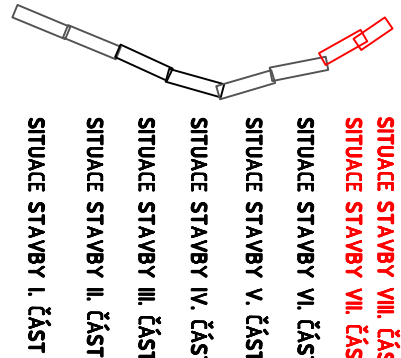
SITUACE ZÁBORU POZEMKŮ VII. ČÁST












SITUACE ZÁBORU POZEMKŮ VIII. ČÁST




KLAD LISTŮ



LEGENDA:

- | | |
|---|--|
|  | HRANKE KATASTRALNÝCH OZEMÍ |
|  | POZEMKY A HRANICE DN |
|  | PRÁVNÍ TÍSO PRŮZEMÍ DN LN |
|  | POBŮVNÉ TÍSO PRŮZEMÍ - NEKOLABOROVANÝ KOL |
|  | POBŮVNÉ TÍSO PRŮZEMÍ - DOČASNÝ ZÁBOR |
|  | POBŮVNÉ TÍSO PRŮZEMÍ - TRVALÝ ZÁBOR |
|  | PRŮZEMÍ PRŮZEMÍ V VLASTNOSTI KOLLABOROVANÉHO KOL |
|  | PRŮZEMÍ PRŮZEMÍ V VLASTNOSTI DRŮBÍ A STŘEV |
|  | PRŮZEMÍ PRŮZEMÍ V SOUPODŘÍ DRŮBÍ A STŘEV |

		HLAVNÍ PROJEKTANT:	LUKÁŠ TRÁSKA, D.S.	<i>LT</i>
O PROJEKT S.R.O. PRÁCEČNÍKOVÁ 68 323 31 VIMPERK - MOHÁČEK		ZODPOVĚDNÝ PROJEKTANT:	LUKÁŠ TRÁSKA, D.S.	<i>LT</i>
STUPEŇ PRŮJ.	OSP-PPS	VYPRACOVAL:	LUKÁŠ TRÁSKA, D.S.	<i>LT</i>
Č. ZAKÁZKY	02012304	TECHNICKÁ KONTROLA:	JAN ZÁMKA, D.S.	<i>JZ</i>
DATA	06/2016	INVESTOR:	SÚS RÁVĚNOVĚREČNÍ ROU.F. A.S.	
COFINA	16000	MĚSTO:	SLAVOHOŠTICE, ČESKÝ JILČOVIC	
HEŠTĚ	16000	KRAJ:	KRALOVÉHRADSKÝ	
Č. PRŮJ.	16000	AKCE:	II/328 HRANICE OKRESU JČ/HK	
PANE	JA		SLAVOHOŠTICE - JILČOVIC	
			SITUACE ZÁBORU POZEMKŮ VIL. A VIL. ČÁST	